



Slovenská agentúra životného prostredia
realizuje aktivitu

INFORMAČNÝ DEŇ K EURÓPSKEMU DOHOVORU O KRAJINE 2018

*Aktivita je realizovaná v rámci národného projektu **Zlepšovanie informovanosti a poskytovanie poradenstva v oblasti zlepšovania kvality životného prostredia na Slovensku**.
Projekt je spolufinancovaný z Kohézneho fondu EÚ v rámci Operačného programu Kvalita životného prostredia.*





Dobrovoľnícke aktivity pri zveľad'ovaní mestského prostredia

Csaba Tolnai












BREST

VYSADENÝ PRI PRILEŽITOSTI ZALOŽENIA
LEVICKÉHO OKRAŠŤOVACIEHO SPOLKU.
JE SYMBOLOM HISTORICKEJ BRESTOVEJ ALEJE,
KTORÁ BOLA VYSADENÁ PRI VSTUPE
DO MESTSKÉHO OPEVNENIA NA POČET NÁVŠTEVY
FRANTIŠKA II. RAKOVCZIHO
V LEVICIACH V R. 1705.

22.5.2015

LENSKY
MESTSKÝ
SPOLK







































PAMÄTNÍK
Štefana I. Koháryho



PAMÄTNÍK
Štefana I. Koháryho



LEVICKÝ OKRÁŠĽOVACÍ SPOLOK

Keltský poklad v Leviciach


Kedy - 8.3.2017 (streda) o 18:00

Kde - Podkrovie Kontaktcafe, Kasárenská 6

Prednáša - Mgr. Peter Pleva






















Štefan I. Koháry



 Pamätné miesto, kde 19. júla 1664, padol v brdlinskom boji podmaršal a hlavný kapitán stredoslovenských banských miest (Kremnica, Banská Štiavnica), čabrudský a vitiansky barón, honitiansky župan, veliteľ uhorskej jazdy, Štefan I. Koháry.

 A memorial place, where on 19 July 1664 a field marshal lieutenant, the captain of the mining towns of central Slovakia (Kremnica, Banská Štiavnica), the Baronet of Čabrud' and Sitno, the head of the Hont County, the leader of the Hungarian cavalry Stephan I Koháry died in a battle.

(1616 - 1664)



 Emlékhely, 1664 július 19.-én ezen a helyen halt hősi halált és a közép-európai bányászvárosok szövetségének (Kőművesbányászok, Selym és székelyi bányászok) vezetője, a magyar lovasok parancsnoka.







Realizujeme pre Vás:

„Obnova historickej promenády“



V období Rakúsko-Uhorska, za účasti okrašľovacej komisie, vznikla pešia promenáda. Bola vysadená vzrastlou alejou vegetáciou a tvorila vtedy jediný ucelený vegetačný prvok určený pre verejnosť. Viedla z centra mesta popri cintoríne na ľavickú kaľváriu. V povojnovom období stratila svoj význam, ktorý prebral novo vytvorený park. V súčasnej dobe ide o zarastený a spustený priestor, tvoriaci pás zanedbanej zelene medzi komunikáciou vedúcou k cintorínom a novou zástavbou rodinných domov. Cieľom tohto projektu je revitalizovať predmetný priestor – vycistiť riešené územie od odpadu a stavebnej sítě, prerezat náletové dreviný, vytvoriť pešiu komunikáciu a umiestniť prvky drobnej architektúry.



LEVICKÝ
OKRAŠĽOVACÍ
SPOLOK

prontis

OKRAŠĽOVACÍ
SPOLOK



Stratené pamiatky

Levic

Schoellerov kaštieľ



Stratené pamiatky Levic

Od konca 19. storočia do decembra 1944 bol odtobou Levic a časým objektom zobrazeným na dobových pohľadniciach Schoellerov kaštieľ, ktorý síl na tomto mieste Alexander a Pavol Schoellerovci kupili Levické panstvo v roku 1869 od Esterházovcov. Schoellerovci boli bankári a priemyselníci, podnikali v Nemecku, Čechách, Rakúsku. Pôvodné sídlo Esterházovcov (budova vľavo) nevyhovovalo nárokom nových majiteľov a slúžilo ako sídlo hospodárskej správy. Najčastejšie sa v kaštieľi zdržiaval Gustav Schoeller, ktorý bol od roku 1897 poverený správou majetku. Panský areál tvoril ešte mlyn, zeleninová záhrada a anglicky park. Schoellerovci pri parkových úpravách využívali služby viedenského záhradníka architekta Carla Gustava Swensona (1861 – 1910). Prvý námet výstavy kaštieľa, architekt a stavitel nie sú známi. Prestavbu a modernizáciu kaštieľa po roku 1902 realizoval levický architekt Rudolf Cibulka. Pri bombardovaní Levic na konci II. svetovej vojny bol kaštieľ poškodený. Predstavielia mesta najskôr uzavzali o jeho zachranu a využití ako kultúrneho domu. Nedostatok stavebného materiálu po vojne mal za následok postupné rozoberanie kaštieľa a obyvateľmi mesta. Nakoniec bolo v roku 1948 prijaté rozhodnutie o jeho zburaní.

Léva város műemléképületei

A 19. század végétől 1944 decemberéig Léva díszo és a korabeli levelezőlapokon gyakran ábrázolt épülete a Schoeller-kaštieľ volt, amely itt, ezen a helyén állt. Schoeller Alexander (Sándor) és Schoeller Pál a lévai uradalmat az Esterháziaktól vette meg. A Schoeller család tagjai Nemetszágban, Csehszágban, Ausztriában, vállalkozó bankárok és nagyiparosok voltak. Az Eszterháziak eredeti épülete (baloldalt) az új tulajdonosok követelményének nem felelt meg, és gazdasági épületeként használták. A kaštieľt leggyakrabban Schoeller Gusztáv lakta, aki 1897-től a család lévai végonyának kezelésével volt megörözva. Az uradalom még malom, zöldségkert és angolpark is tartozott. Schoellerék a park karbantartásával Carl Gustav Swenson (1861 – 1910), bécsi tájépítész bízták meg. A kaštieľ felújításának pontos ideje tervezőjének és építészének neve ismeretlen. A kaštieľ 1902 utáni korszerűsítést és átalakítást Cibulka Rudolf lévai műépítész valósította meg. A második világháború végén bombázás a kaštieľt megromlaltta. A város képviselői előbb figyekezték a kaštieľt, mint kulturálisat megmenteni. A háború utáni építványeghiány következtében azonban a város lakóssai fokozatosan bontották a kaštieľt. Végül 1948-ban a városvezetők elfogadták az épület lebontásának javaslatát.

